



**ŽUPANIJA  
PRIMORSKO-GORANSKA  
GRAD  
DELNICE**

NAZIV PROSTORNOG PLANA:

**URBANISTIČKI PLAN UREĐENJA DJELA GRAĐEVINSKOG  
PODRUČJA UGOSTITELJSKO-TURISTIČKE I SPORTSKO  
REKREACIJSKE NAMJENE T3-1 VELA VODA – UPU 7**

NAZIV KARTOGRAFSKOG  
PRIKAZA:

**NAČIN I UVJETI GRADNJE**

BROJ KARTOGRAFSKOG PRIKAZA:

**4**

MJERILO KARTOGRAFSKOG PRIKAZA:

**1:1000**

ODLUKA O IZRADI URBANISTIČKOG  
PLANA UREĐENJA :

Službene novine Grada Delnica 6/18

ODLUKA PREDSTAVNIČKOG TIJELA  
O DONOŠENJU PLANA (SLUŽBENO GLASILO):

JAVNA RASPRAVA :  
Objavljena

JAVNI UVID ODRŽAN  
OD:  
DO:

PEČAT TIJELA ODGOVORNOG  
ZA PROVOĐENJE JAVNE  
RASPRAVE:

ODGOVORNA OSOBA ZA PROVOĐENJE  
JAVNE RASPRAVE:



K-IN d.o.o. Matije Gupca 5, 51000 Rijeka

PRAVNA OSOBA / TIJELO KOJE JE IZRADILLO PLAN:

K-IN d.o.o. Rijeka  
RIJEKA, Matije Gupca broj 5, Rijeka

PEČAT PRAVNE OSOBE / TIJELA  
KOJE JE IZRADILLO PLAN:

ODGOVORNA OSOBA

OVLAŠTENI ARHITEKT-URBANIST  
TOMISLAV KUKIN dipl.ing.arh.:

KOORDINATOR PLANA:  
TOMISLAV KUKIN dipl.ing.arh.

STRUČNI TIM U IZRADI PLANA:

1. TOMISLAV KUKIN DIPL. ING. ARH
2. K-IN, d.o.o. Rijeka
3. \_\_\_\_\_
4. \_\_\_\_\_

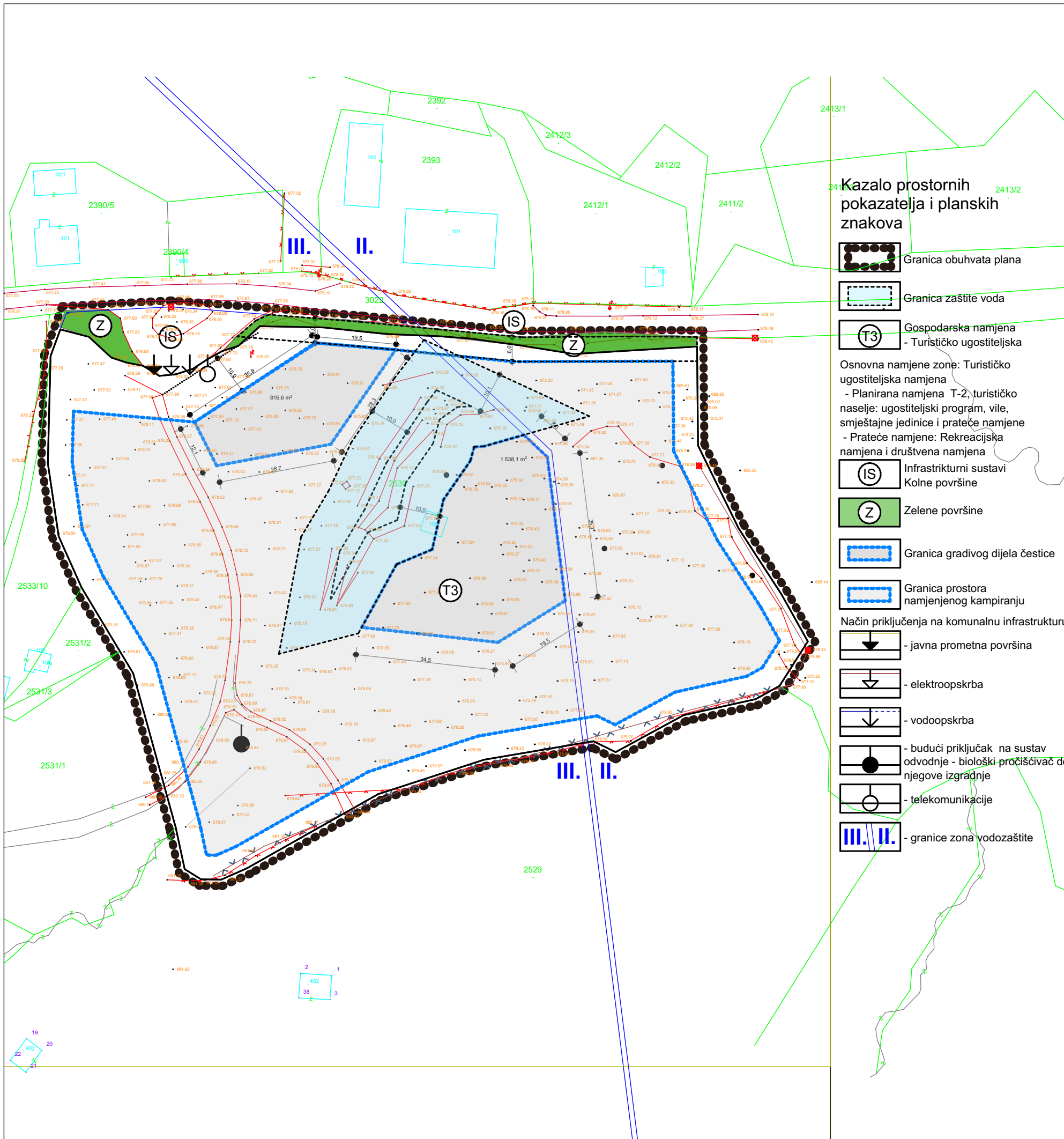
5. \_\_\_\_\_
6. \_\_\_\_\_
7. \_\_\_\_\_
8. \_\_\_\_\_

PEČAT PREDSTAVNIČKOG TIJELA.

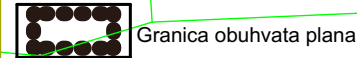
PREDSJEDNIK PREDSTAVNIČKOG TIJELA.

ISTOVJETNOST OVOG  
PROSTORNOG PLANA  
S IZVORNikom OVJERAVA:

PEČAT NADLEŽNOG TIJELA,



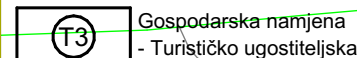
**Kazalo prostornih  
pokazatelja i planskih  
znakova**



Granica obuhvata plana

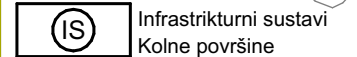


Granica zaštite voda

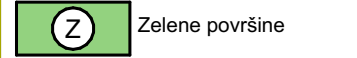


Gospodarska namjena  
- Turističko ugostiteljska

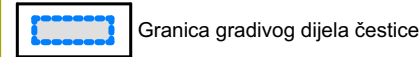
Osnovna namjene zone: Turističko  
ugostiteljska namjena  
- Planirana namjena T-2, turističko  
naselje: ugostiteljski program, vile,  
smještajne jedinice i prateće namjene  
- Prateće namjene: Rekreativna  
namjena i društvena namjena



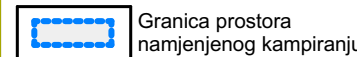
Infrastrukturni sustavi  
Kolne površine



Zelene površine

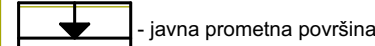


Granica gradivog dijela čestice



Granica prostora  
namjenjenog kampiranju

Način priključenja na komunalnu infrastrukturu



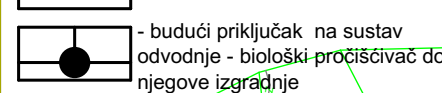
- javna prometna površina



- elektroopskrba



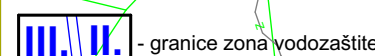
- vodoopskrba



- budući priključak na sustav  
odvodnje - biološki pročišćivač do  
njegove izgradnje



- telekomunikacije



- granice zona vodozaštite